

Wanderparadies Eggstätt

Auf Entdeckungsreise durch die
Eggstätt-Hemhofer Seenplatte



Weitere Infos



Willkommen in Eggstätt am Hartsee

Diese kleine Broschüre soll Ihnen einen Einblick in das **älteste Naturschutzgebiet** Bayerns geben und Ihnen dabei helfen, sich auf den vielen verwunschenen Pfaden zurechtzufinden.

17 Seen und Weiher bilden die Seenplatte, die sich unweit des Aiterbacher Chiemseezipfels beginnend, weiter Richtung Eggstätt nach Norden schiebt. Auf insgesamt **28 Kilometern Uferweg** wandert man durch Hoch- und Niedermoorflächen, Buchen- und Föhrenwälder. Nach Rückzug der Inn-, Prien- und Chiemseegletscher blieb eine einmalige **Eiszerfallandschaft** mit vielen Hügeln und Mulden zurück.

Die Wege sind verschlungen und winden sich zwischen Buckel und Kämmen hindurch, die der **Chiemseegletscher** auf seinem Rückzug vor 20.000 Jahren hier aufgeworfen hat. Amphibien, Vögel, Libellen, Falter und andere Insekten sind hier zu Hause. Mit etwas Glück kann man auch **seltene heimische Orchideen** entdecken oder sich an den üppigen Seerosenfeldern erfreuen.

Hinter jeder Kurve eröffnet sich ein neuer Anblick, manchmal dunkel und mystisch, oft aber auch **sonnendurchtränkt** und zauberhaft.

Wer sich Zeit nimmt, diese urwüchsige Landschaft zu Fuß zu erkunden, hat das **Glück die wunderbare Stille** zu erfahren. Eine Oase der Ruhe inmitten des Herzens des Chiemgaus.

Tipp!


Eggstätter Gäste bekommen von ihrem Gastgeber neben der Gästekarte eine kostenfreie Parkberechtigung für den Hartseeparkplatz. Sprechen Sie dazu Ihren Gastgeber einfach an.

Naturschutzgebiet

Die „Eggstätt-Hemhofer Seenplatte“ ist eines der **ältesten Naturschutzgebiete** Bayerns: Die Schutzgebietsverordnung wurde am 14. Juni 1939 erlassen und 1982 aktualisiert. Mittlerweile ist die Eggstätt-Hemhofer Seenplatte auch Teil des **europaweiten Schutzgebiet-Netzes „Natura 2000“**. Seltene Tiere und Pflanzen haben in diesem Schutzgebiet ihr zu Hause.

Um diese einzigartige Naturlandschaft für die Zukunft zu erhalten, bitten wir Sie um besondere Rücksichtnahme:

- **Hunde bitte anleinen**
- **Müll und Hundekotbeutel in den vorgesehenen Behältern entsorgen**
- **Bitte auf den gekennzeichneten Wegen bleiben**
- **Kein offenes Feuer entzünden**
- **Drohnen & Wasserfahrzeuge aller Art sind verboten**





Hinweis!

Die Zeitangaben beziehen sich auf das moderate Gehen. Zu jeder Tour finden Sie einen QR-Code. Scannen Sie ihn einfach und laden Sie den GPX-Track bequem auf Ihr Smartphone herunter. Mit einer App wie Komoot können Sie sich anschließend ganz entspannt navigieren lassen.

Unsere Touren

1. Rund um den Hartsee

-  50 Meter
-  5,6 KM
-  1,5 Stunden
-  leicht

2. Rund um den Schloßsee

-  50 Meter
-  4,5 KM
-  1,5 Stunden
-  leicht

3. Rund um den Pelhamer See

-  90 Meter
-  12 KM
-  3 Stunden
-  anspruchsvoll





4. Rund um den Kautsee

-  20 Meter
-  9,8 KM
-  2,5 Stunden
-  mäßig

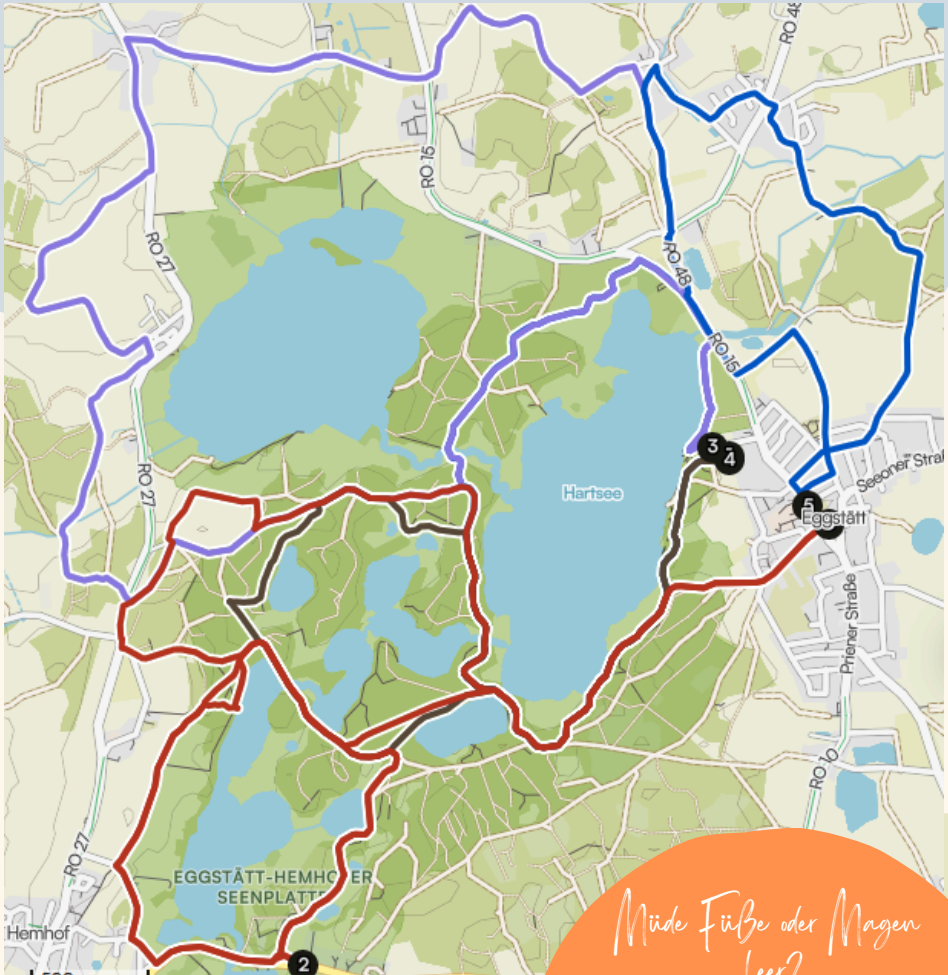
5. Über Feldwege nach Meisham

-  30 Meter
-  5,6 KM
-  1,5 Stunden
-  leicht

6. Blick auf den Einbessee

-  130 Meter
-  13,1 KM
-  3,5 Stunden
-  anspruchsvoll

Übersicht der Touren



Parkplätze

Parken können Sie **kostenfrei** Samstag und Sonntag hinter dem Rathaus. Ansonsten stehen Ihnen kostenpflichtige Parkplätze am Hartsee Freizeitgelände zur Verfügung.

Müde Füße oder Magen leer?

Auf vielen Wegen finden Sie immer wieder Bänke, die zum Verweilen und Ausruhen einladen. Und wenn Sie der Hunger überkommt, erwarten Sie in Eggstätt unsere Gastronomen, die Sie mit allerlei Schmankerln verwöhnen.



Rund um den Hartsee



AUF EINEN BLICK

Startpunkt

Hartseefreizeitgelände

Strecke

Ca. 5,6 KM

Dauer

Ca. 1,5 Stunden

Ausrüstung

Festes Schuhwerk, Mückenspray,
Verpflegung



Beschreibung

Der Klassiker in Eggstätt! Auf dem Hartseerundweg wandern Sie durch **wunderschöne Nadelwälder** und genießen die Ruhe abseits des Chiemsee-Trubels. Am Hartseefreizeitgelände können Sie den Tag bei einem **Bad** im See ausklingen lassen.



Die Tour

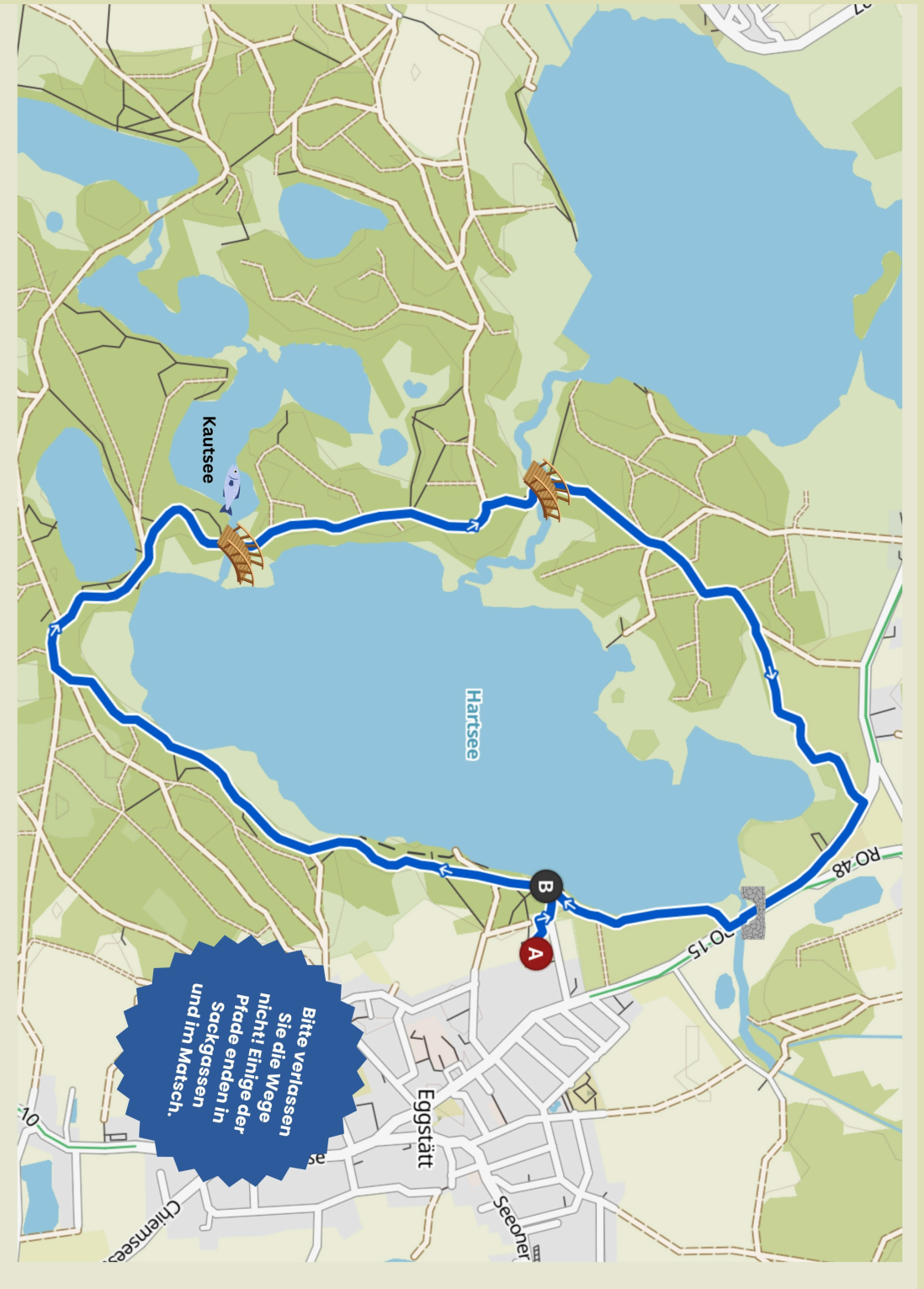


Die Tour beginnt am **Hartseefreizeitgelände**. Sie können beim kostenpflichtigen Hartseeparkplatz das Auto stehen lassen. Wir folgen dem Weg vom Hartseestüberl geradeaus über das Hartseefreizeitgelände **Richtung See**. Dann halten wir uns links, zu unserer rechten Hand liegt somit der Hartsee. Es geht den gut ausgebauten **Hartseerundweg** entlang. Wir halten uns rechts, immer entlang des Hartsees.

An der kommenden **Kreuzung** halten wir uns abermals rechts. Wir folgen dem Pfad bis zur nächsten Gabelung. Dort folgen wir dem Weg rechts Richtung **Gaben**. Bald queren wir eine **Brücke**. Auf dieser liest man den Namen "**Kautsee**". Schaut man linker Hand ins Wasser, hat man die Chance große **Karpfen** zu sehen. Es geht immer geradeaus zwischen Kautsee und Hartsee hindurch. Wir bleiben immer auf dem **Hauptweg**. An der nächsten Gabelung halten wir uns rechts. Einige Zeit später überqueren wir eine lange **Holzbrücke**. Zu unserer rechten liegt der Hartsee und wir folgen dem Weg immer weiter Richtung **Hartseerundweg/Hartseeparkplatz**, bis wir zur Hauptstraße kommen. Dort biegen wir nach rechts auf den schmalen Fußgängerweg ab und queren nach einiger Zeit eine Brücke. Wir biegen nach der Brücke rechts in den schmalen Weg ein und laufen entlang des Hartsees zurück zum Hartseeparkplatz.

Tipp!

Genießen Sie nach der Tour ein Bad im Hartsee.



Bitte verlassen
Sie die Wege
nicht! Einige der
Platte enden in
Sackgassen
und im Matsch.

Rund um den Schloßsee



AUF EINEN BLICK

Startpunkt

Wanderparkplatz Schlicht

Strecke

Ca. 4,5 KM

Dauer

Ca. 1,5 Stunden

Ausrüstung

Festes Schuhwerk, Mückenspray,
Verpflegung



Beschreibung

Durch **verwunschene Auenwälder** entlang wunderschöner Uferabschnitte umrunden Sie den Schloßsee. Während dieser Tour haben Sie immer wieder **fantastische Ausblicke** auf die umliegenden Felder und die Berge. Ein **Badeplatz** lädt zu einer Abkühlung ein.



Die Tour



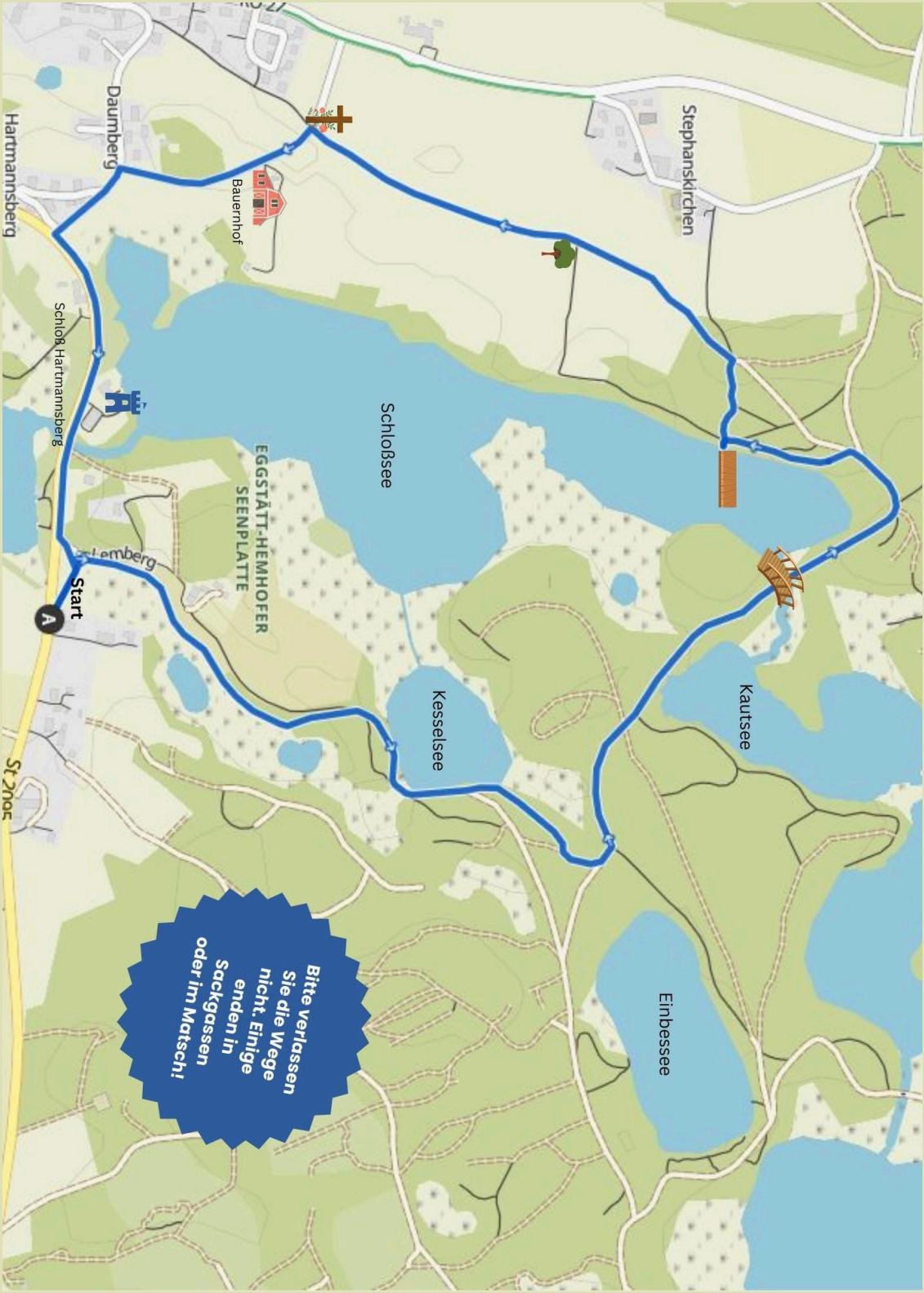
Wir starten unsere Tour beim **Wanderparkplatz in Schlicht**, nur wenige Fahrminuten entfernt von Eggstätt. Wir folgen dem Weg **12 Seenplatte**. Beim Infoschild geht es immer geradeaus Richtung **Kesselsee**. Wir bleiben auf dem Hauptweg. Wir sind fast um den See rum und entdecken einige schöne Bänke direkt am Ufer. Hier an der Gabelung nehmen wir den **linken Weg**, welcher näher am See entlangführt und lassen den Kesselsee linker Hand liegen. Wir folgen dem Pfad und bleiben immer auf dem **Hauptweg**. Generell halten wir uns **immer links**. Wir stoßen auf einen weiteren Weg und halten uns weiter links, **Richtung Stephanskirchen**.

Wir gehen weiter, auf der rechten Seite erblicken wir den Kautsee. Nach einiger Zeit überqueren wir eine **kleine Brücke**. An der Gabelung danach halten wir uns wieder links **Richtung Hemhof**. Nach einem kurzen Stück bergauf führt uns **links ein schmaler Pfad**

Richtung Wasser. (Alternativ bleiben wir auf dem breiteren Weg) Wir laufen den schmalen Pfad durch den Wald, bis wir auf einen **Steg** treffen. Wir nehmen den Weg direkt gegenüber vom Steg und gehen bergauf. Oben stoßen wir auf eine breitere Kreuzung und wählen den **linken Weg**. Diesem folgen wir aus dem Wald heraus. Wir haben einen herrlichen Blick auf **Stephanskirchen** und die Berge. Wir stoßen auf eine **geteerte Kreuzung** und halten uns links. Die Straße führt uns bergab an einem **Bauernhof** vorbei. Bei der nächsten Gabelung halten wir uns wieder **links** und folgen der Teerstraße Richtung Hauptstraße. An der Kreuzung biegen wir den **links auf den Fußgängerweg** ab und folgen der Hauptstraße zurück zum Wanderparkplatz in Schlicht.

Tipp!

Der Steg am Schloßsee eignet sich bestens zum Baden!



**Bitte verlassen
Sie die Wege
nicht. Einige
enden in
Sackgassen
oder im Matsch!**

Hartmannsberg
Daunberg
Bauernhof
Schloß Hartmannsberg
St. 200c

Stephanskirchen

Schloßsee

EGGSTÄTT-HEMHOFFER
SEENPLATTE

Kesselsee

Kautsee

Einbessee

Start
A

Lemberg



Die Seenplatte ist ein wahres Tier- und Pflanzenparadies! Hier wohnen der Eisvogel und Graugänse. Am Ufer entlang kann man im Frühling sogar exotische Schwertlilien bewundern!



Rund um den Pelhamer See



AUF EINEN BLICK

Startpunkt

Hartseefreizeitgelände

Strecke

Ca. 12 KM

Dauer

Ca. 3 Stunden

Ausrüstung

Festes Schuhwerk, Sonnencreme,
Verpflegung



Beschreibung

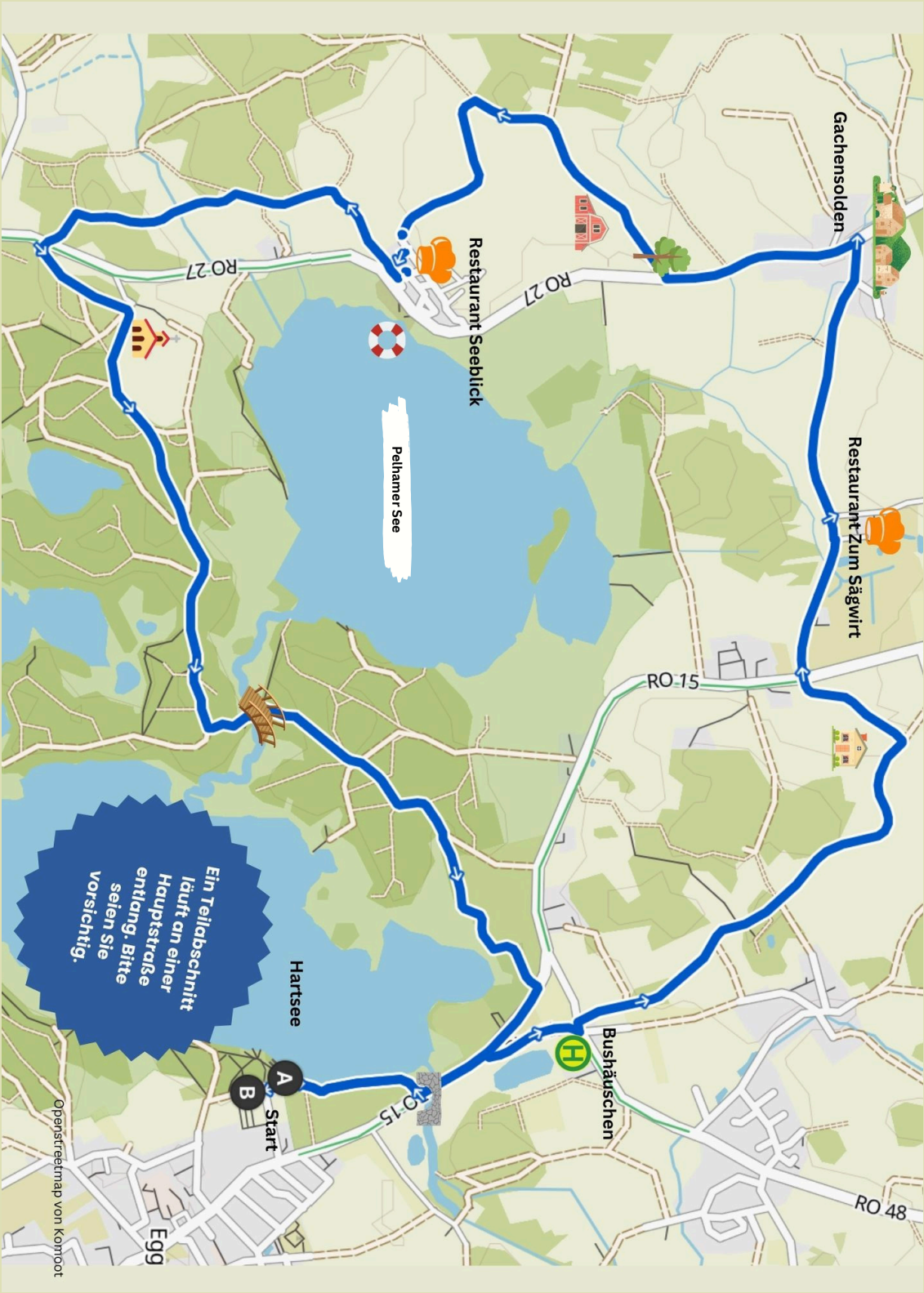
Diese **sonnige** Tour führt Sie großzügig um den Pelhamer See herum. Über Feldwege mit **Blick in die Berge** und schattige Nadelwälder wandern Sie ca. 3 Stunden. Genießen Sie am Badeplatz in Pelham einen **Sprung ins kühle Nass** oder ein Kaltgetränk im Hotel Seeblick.



Die Tour



Wir starten am **Hartseeparkplatz** und gehen Richtung Hartsee, halten uns rechts auf dem **Hartseerundweg**. Der Hartsee liegt linker Hand. Wir treffen auf die Hauptstraße, queren sie und folgen ihr **linker Hand** einige Meter. **Nach der Brücke** halten wir uns rechts Richtung Meisham. Beim Bushäuschen queren wir die Straße und biegen **links in den Feldweg** ein, passieren Häuser und folgen dem Weg in den Wald. Der Weg führt über Felder und Wiesen geradeaus. Wir halten links auf dem etwas breiteren Forstweg. An der nächsten Kreuzung gehen wir **geradeaus** weiter. Nach einer Linkskurve sehen wir links ein Haus und biegen sofort danach links **Richtung Ulsham** ab, folgen dem Weg bis zur Hauptstraße und überqueren sie Richtung **Pelhammer See**. Rechter Hand kommt der Gasthof **Zum Sägwirt**. Der Fußweg endet, wir gehen ein Stück die Hauptstraße Richtung Hösllwang, bis zum Ort **Gachensolden**. An der T-Kreuzung links Richtung Pelhamer See, nach einigen hundert Metern bei einem Baum rechts **Richtung Wimpersing**. Wir passieren einen Bauernhof, folgen dem Weg mit leichter Linkskurve und erreichen kurz darauf den Ort. Dem Schild „**Hotel Seeblick**“ folgend, kommen wir an einem **Badeplatz** vorbei, gehen oberhalb der Straße zwischen den Häusern und halten links Richtung **Sieben Seenplatte**. Unser Weg führt am Waldrand entlang, an der nächsten Gabelung links. Über einen kleineren Feldweg in den Wald, stoßen wir auf einen größeren Feldweg an einer **T-Kreuzung** und halten links Richtung Hauptstraße. Wir queren die Hauptstraße und gehen wieder in den Wald, biegen zu Beginn **links ab Richtung Gaben**. An der Kapelle rechts, lange geradeaus, stoßen wir auf den **Hartseerundweg**, biegen links ab und überqueren später die **Holzbrücke**. Rechts liegt der Hartsee; wir folgen dem Ufer Richtung Hartseerundweg. An der Hauptstraße **rechts** auf den Fußgängerweg und überqueren erneut die Brücke, danach biegen wir **rechts** in den schmalen Weg ein und gehen entlang des Hartsees zurück zum Hartseeparkplatz.



Gachensolden

Restaurant Zum Sägwirt

Restaurant Seeblick

Pelhamer See

Hartsee

Bushäuschen


Start


RO 27

RO 15

RO 48

Ein Teillabschnitt
läuft an einer
Hauptstraße
entlang. Bitte
seien Sie
vorsichtig.





Rund um den Kautsee



AUF EINEN BLICK

Startpunkt

Hartseefreizeitgelände

Strecke

Ca. 8,5 KM

Dauer

Ca. 2,5 Stunden

Ausrüstung

Festes Schuhwerk, Mückenspray,
Verpflegung



Beschreibung

Bei dieser Tour umrunden Sie den **fünftgrößten** See der Eggstätt-Hemhofer Seenplatte. Genießen Sie am **Kautseebankerl** die herrliche Sicht über das Gewässer oder beobachten Sie mit etwas Glück die großen **Karpfen** an der Kautseebrücke.



Die Tour



Wir starten unsere Tour beim **Hartseeparkplatz**. Wir folgen dem Weg vom Hartseestüberl geradeaus über das Hartseefreizeitgelände **Richtung See**. Dann halten wir uns links, zu unserer rechten Hand liegt der Hartsee. Es geht den gut ausgebauten **Hartseerundweg** entlang. Wir halten uns rechts, immer entlang des Hartsees. An der kommenden Kreuzung halten wir uns abermals rechts. Wir folgen dem Pfad bis zur nächsten Gabelung. Dort folgen wir dem Weg rechts **Richtung Gaben**. Bald queren wir eine **Brücke**. Auf dieser liest man den Namen "**Kautsee**". Schaut man linkerhand ins Wasser, hat man die Chance große Karpfen zu sehen. Es geht immer geradeaus zwischen Kautsee und Hartsee hindurch. Der Weg macht eine **scharfe Linkskurve** und wir halten uns auch links. Wir lassen den Hartsee hinter uns und folgen dem Weg weiter durch den Wald **Richtung 7-Seenplatte-Rundweg**.

Tipp!

Auf der Brücke am Kautsee lohnt sich ein Blick ins Wasser. Dort schwimmen hin und wieder Karpfen.

Nach kurzer Zeit verlassen wir den Wald und sehen über eine Wiese hinweg rechts die Häuser von Gaben. Wir kommen nach einigen Metern an eine große Kreuzung mit einer **Kapelle**. Wir nehmen den ersten Weg links Richtung **Stephanskirchen/Hemhof**. Wir stoßen nach einiger Zeit auf eine **Hauptstraße** und halten uns **links**. Wir gehen die Hauptstraße ein Stück entlang. Dann biegen wir wieder rechts in einen **Feldweg** ein. Rechts vor uns liegt **Stephanskirchen**. Wir gehen nach links wieder in den Wald hinein. Wir folgen dem gut ausgebauten Weg. Wir kommen abermal an eine **kleine Brücke** mit Eisengeländer. Das "**Kautseebankerl**" lädt zum Verweilen ein. Wir folgen dem Pfad bis zu einer Kreuzung an der wir geradeaus gehen. Nach einiger Zeit stoßen wir erneut auf eine Kreuzung und folgen dem Weg rechts **Richtung Seenplatte Rundweg**. Bei der kommenden Kreuzung halten wir uns links Richtung **Via Julia**. Wir folgen kurzer Zeit der Beschilderung nach links **Richtung Eggstätt**. An der kommenden T-Kreuzung folgen wir dem Weg rechts Richtung **Hartseestüberl**.



Bitte verlassen
Sie die Wege
nicht! Einige der
Prdte enden in
Sackgassen
und im Matsch.

Über Feldwege nach Meisham



AUF EINEN BLICK

Startpunkt

Rathausplatz Eggstätt

Strecke

Ca. 5,6 KM

Dauer

Ca. 1,5 Stunden

Ausrüstung

Festes Schuhwerk, Mückenspray,
Verpflegung



Beschreibung

Durch das Dorfzentrum von Eggstätt geht es durch **beschauliche Wohngebiete** Richtung Ortsrand. Auf Feldwegen wandern Sie durch zauberhafte **Wälder** in den Ortsteil Meisham. Immer wieder laden schattige Bänke zum Verweilen ein.



Die Tour



Wir starten unsere Tour beim **Rathaus** in Eggstätt. Auf der Obinger Straße gehen wir **Richtung Norden** und biegen in die Nelkenstraße ein. An der Kreuzung halten wir uns **geradeaus** und gehen die Gottfried-Müller-Straße weiter. Die Straße macht einen **Linksknick** in die Reischelstraße. Wir folgen der Straße bis die **Häuser aufhören** und die Straße in einen Feldweg übergeht. Der Blick öffnet sich auf Felder und Wälder. Wir tauchen in den Wald ein und folgen dem **befestigten** Weg. Dieser macht nach einer Weile eine leichte Linkskurve. Wir gehen weiter durch den Wald, vorbei bei einem **Pferdestall**. Wir halten uns geradeaus und folgen der Straße **Am Mühlbach**. An der Kreuzung halten wir uns links auf die Straße Meisham. Wir treffen auf die Niederhamer Straße und biegen **links** ab. Die Hauptstraße überqueren wir und gehen die Straße Am Lohfeld hinein. Dort halten wir uns weiter **links** auf Am Lohfeld. Wir treffen auf eine **T-Kreuzung** und biegen rechts ab auf Am Lohfeld Richtung Bachham. In Bachham sehen wir linker Hand eine **Kapelle** bei der wir **scharf links** einbiegen und diese passieren. Es geht weiter Richtung Süden bis wir wieder auf die Hauptstraße treffen. Wir queren diese und halten uns **geradeaus** Richtung Eggstätt. Nach der **Brücke** auf der Hauptstraße biegen wir links nach **Wöhr** ein. Vor dem Haus biegen wir **rechts** ein in den Feldweg. Der Weg geht leicht bergauf. Bald erreichen wir das Dorf. Wir passieren eine Kreuzung und halten uns bei der nächsten Kreuzung **rechts** in den Schwester-Emerentia-Weg. Wir stoßen wieder auf die Obinger Straße und sehen bereits links wieder das Rathaus.





Harfsee

RO 15

RO 48

Obinger Straße

Seehorner Straße

B

Erndtäh

Blick auf den Einbessee



AUF EINEN BLICK

Startpunkt
Eggstätt

Strecke
Ca. 13,1 KM

Dauer
Ca. 3,5 Stunden

Ausrüstung
Festes Schuhwerk, Mückenspray,
Verpflegung




Beschreibung

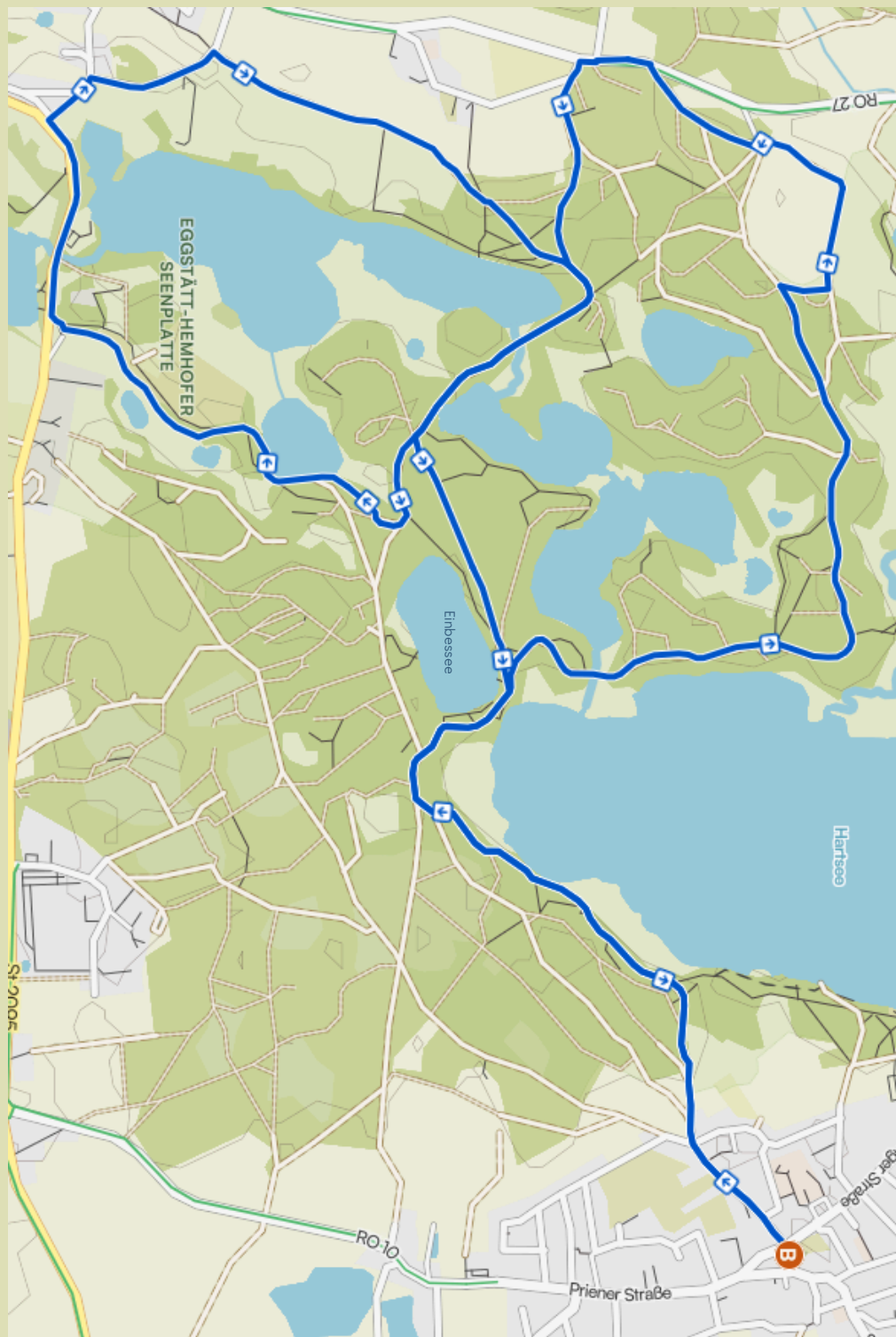
Dieser **wildromantische** Weg führt Sie zwischen den Seen der Eggstätt-Hemhofer Seenplatte hindurch. Immer wieder erhaschen Sie **wunderschöne Ausblicke** auf die unterschiedlichen Gewässer. Dieser schattige Spaziergang ist vor allem an heißen Sommertagen ideal.



Die Tour



Vom Kirchplatz in Eggstätt gehen wir in die **Kammerer-Höger-Straße**, überqueren die Föhrenstraße und erreichen den Hartsee. Dort halten wir uns links und folgen dem **Uferweg**. Der Weg macht eine Rechtskurve. An der nächsten Kreuzung gehen wir **rechts** und überqueren die **Brücke am Kautsee**. Wir bleiben auf dem gut ausgebauten Weg und folgen diesem. Wir verlassen den Wald und sehen den Ort **Gaben**. Wir biegen rechts Richtung Gaben ab und halten uns gleich wieder links. Wir gehen durch den Ort und halten uns in diesem **links**. Am Ortsende machen wir einen links-rechts Schlenker und bleiben auf dem **kleinen Weg im Wald**. Ein kurzes Stück gehen wir entlang der Hauptstraße und biegen nach kurzer Zeit wieder nach **links in den Wald** ein. An der Gabelung halten wir uns rechts und folgen dem Weg. Nun haben wir die Wahl, ob wir scharf rechts abbiegen und noch um den Schloßsee gehen, oder geradeaus wieder Richtung Einbessee. Um den **Schloßsee zu umrunden** halten wir uns **scharf rechts** und folgen dem Weg. Wir verlassen den Wald und bleiben auf dem Feldweg. Am Ende des Feldwegs stoßen wir auf eine **Teerstraße** und halten uns links, am **Bauernhof** vorbei. Am Ende der Straße wieder links die **Seestraße** runter. Wir stoßen auf die Hauptstraße und biegen links ab. Beim Parkplatz in Schlicht gehen wir links über den Parkplatz und gehen den **Kiesweg** immer geradeaus. Wir kommen am **Kesselsee** vorbei und bleiben immer auf dem Weg **nah am Ufer**. Der Weg schlängelt sich links um den See. An der darauffolgenden **Kreuzung** biegen wir **scharf rechts** ab wieder Richtung **Einbessee**. An der kommenden Kreuzung halten wir uns **rechts** und folgen dem Hinweg zurück **Richtung Eggstätt**.



Impressum

Herausgeber:

Tourist-Information Eggstätt

Obinger Str. 7

83125 Eggstätt


Tel: (+49) 8056 9046-19

tourist-info@eggstaett.de / www.urlaub-eggstaett.de

Texte und Bilder: Pia Steen / www.chiemseefotos.de

Kartenmaterial: Maplibre | © Komoot | Map data © OpenStreetMap-
Mitwirkende

Angaben ohne Gewähr, Änderungen vorbehalten





www.urlaub-eggstaett.de